




ДЕРЖАВНИЙ АКТ
на право постійного користування земельною ділянкою

Серія ЯЯ № 188557 

Державний акт на право постійного користування земельною ділянкою видано

Турківський професійний ліцей
(назва юридичної особи та

її місцезнаходження – адреса)

м. Турка, вул. Молодіжна, 39

і на підставі рішення органу державної влади або органу місцевого самоврядування

рішення Турківської міської ради 10 сесії 6 скликання №438 від 30.08.2011р.
(назва органу, дата і номер рішення)

є постійним користувачем земельної ділянки площею 0,1735 га
(гектарів або кв. метрів)

у межах згідно з планом.

Земельна ділянка розташована м. Турка, вул. С. Стрільців, 52
(адреса – вулиця, населений пункт,

Турківського району Львівської області
район, область)

Цільове призначення (використання) земельної ділянки

обслуговування гуртожитку

Державний акт складено у двох примірниках, перший з яких передано постійному користувачу земельної ділянки, другий зберігається у

Управлінні Держкомзему у Турківському районі Львівської області
(назва державного органу земельних ресурсів)

Акт вноситься до Книги записів реєстрації державних актів на право власності на землю та на право постійного користування землею, договорів оренди землі за № 462550003000005

підписом Турківської міської ради
(назва місцевої державної адміністрації або органу місцевого самоврядування)



(підпис)

(прізвище)

Управління Держкомзему у Турківському районі Львівської обл.
(назва державного органу земельних ресурсів)

(підпис)

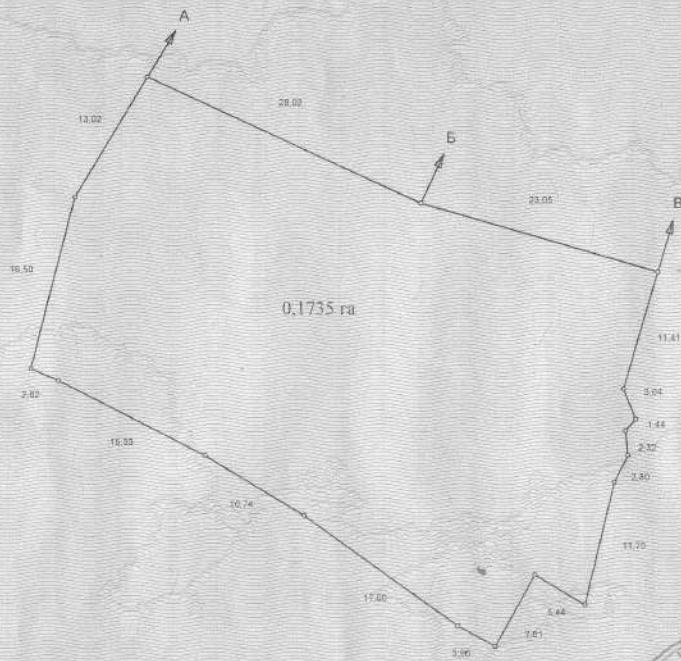
(прізвище)

30 січня 2012 р.

(Постанова Кабінету Міністрів України від 02.04.2002 р. № 449 "Про затвердження форм державного акта на право власності на земельну ділянку та державного акта на право постійного користування земельною ділянкою")

План меж земельної ділянки

Катастровий номер
земельної ділянки
4625510100:01:028:0402



ОПИС МЕЖ

- А до Б — земля гр.Хачівської М. В.
- Б до В — земля гр.Тимняка І. В.
- В до А — земля Турківська міська рада
- Г —



Управління Держкомзему у Турківському районі
Львівської області
Начальник
управління (відділу) земельних ресурсів
М.П. [Signature]
(підпис)

Масштаб 1: 500



ДЕРЖАВНИЙ АКТ

на право постійного користування земельною ділянкою

Серія ЯЯ № 188558

Державний акт на право постійного користування земельною ділянкою видано

Турківський професійний ліцей
(назва юридичної особи та

її місцезнаходження – адреса)

м. Турка, вул. Молодіжна, 39

і на підставі рішення органу державної влади або органу місцевого самоврядування

рішення Турківської міської ради 10 сесії 6 скликання № 438 від 30.08.2011р.
(назва органу, дата і номер рішення)

є постійним користувачем земельної ділянки площею

1,4297 га

(гектарів або кв. метрів)

у межах згідно з планом.

Земельна ділянка розташована

м. Турка, вул. Молодіжна, 39

(адреса – вулиця, населений пункт,

Турківського району Львівської області
район, область)

Цільове призначення (використання) земельної ділянки

обслуговування навчального корпусу, виробничих майстерень

Державний акт складено у двох примірниках, перший з яких передано постійному користувачу земельної ділянки, другий зберігається у

Управлінні Держкомзему у Турківському районі Львівської області
(назва державного органу земельних ресурсів)

Акт зареєстровано в Книзі записів реєстрації державних актів на право власності на землю

та на право постійного користування землею, договорів оренди землі за № 462550003000006



Турківської міської ради

(назва місцевої державної адміністрації або органу місцевого самоврядування)

(підпис)

(прізвище)

начальник

Управління Держкомзему у Турківському районі Львівської обл.

(назва державного органу земельних ресурсів)

(підпис)

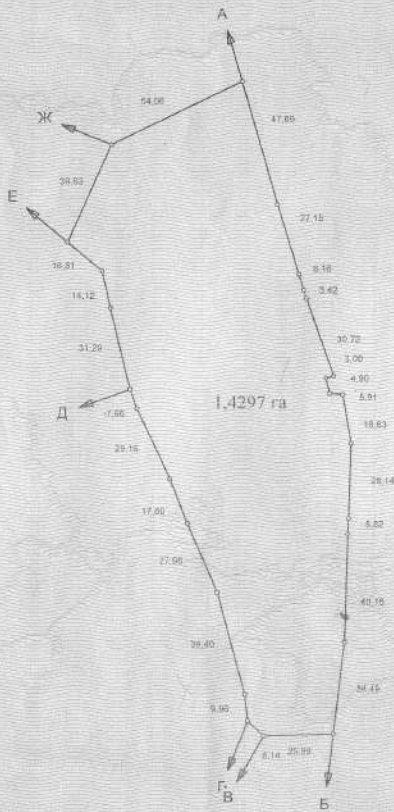
(прізвище)

30 січня 2012 р.

(Постанова Кабінету Міністрів України від 02.04.2002 р. № 449 "Про затвердження форм державного акта на право власності на земельну ділянку та державного акта на право постійного користування земельною ділянкою")

План меж земельної ділянки

Кадастровий номер
земельної ділянки
4625510100:01:016:0054



ОПИС МЕЖ

- А до Б землі Турківської міської ради
- Б до В землі гр. Біжика Д. М.
- В до Г землі Турківської міської ради
- Г до Д землі гр. Рогол Олег
- Д до Е землі гр. Місько К. О.
- Е до Ж землі гр. Яворської І. М.
- Ж до А землі гр. Мельник Л. М.

Масштаб 1: 2000



Управління Держкомзему у Турківському районі
Львівської області

управління (відділу) земельних ресурсів

М. П. [Signature]
(підпис) (прізвище)